



Baustellenbedingte Einschränkung:

RE 8, RB 27

Koblenz Hbf ↔ Mönchengladbach Hbf



Fr, 08.12.2023
20:00 Uhr

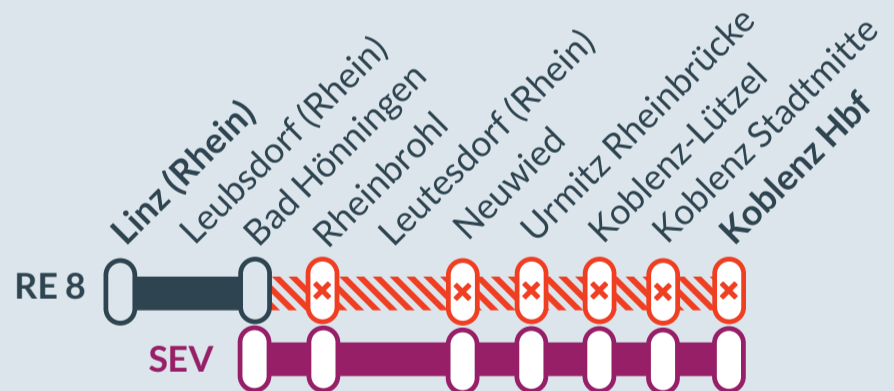
Sa, 09.12.2023
03:00 Uhr



Instandhaltungsarbeiten und Streckensperrung zwischen:
Bad Hönningen und **Koblenz Hbf**



Teilausfälle und Schienenersatzverkehr zwischen:
Bad Hönningen und **Koblenz Hbf**



- Ausfall auf der Linie
- Ersatzverkehr mit Bussen (SEV)
- betroffene Linie

Finden Sie Ihren
Ersatzverkehr
und Ihre **Reise-**
alternativen:



☎ 0202 515 62 515
(Ortstarif)
📱 www.zuginfo.nrw



zuginfo.nrw ist ein Serviceangebot für Kunden im Regionalverkehr in Nordrhein-Westfalen.



RE 8 (Kaldenkirchen –) Mönchengladbach – Köln – Troisdorf – Neuwied – Koblenz-Lützel – Koblenz

RB 27 Mönchengladbach – Köln – Köln/Bonn Flughafen – Troisdorf – Neuwied – Koblenz



Das große Investitionsprogramm für Mobilität und Klimawende.

Schienerersatzverkehr Bad Hönningen ◀ ▶ Koblenz Hbf

in der Nacht Freitag/Samstag, 8./9. Dezember, 20.00 – 3.00 Uhr

Linz (Rhein) ▶ Koblenz Hbf

Linie		RE 8	BUS	RB 27	BUS	RE 8	BUS	RB 27	BUS	RE 8	BUS	RB 27	BUS	RB 27	BUS	RB 27	BUS
Zugnummer		10833		10637		10835		10639		10837		10641		10643		10645	
Verkehrstag		Fr	Fr	Fr	Fr	Fr	Fr	Fr	Fr	Fr	Fr/Sa	Fr/Sa	Fr/Sa	Sa	Sa	Sa	Sa
		8.12.	8.12.	8.12.	8.12.	8.12.	8.12.	8.12.	8.12.	8.12.	8./9.12.	8./9.12.	8./9.12.	9.12.	9.12.	9.12.	9.12.
Linz (Rhein)	ab	21.01		21.37		22.01		22.37		23.01		23.37		0.37		1.37	
Leubsdorf (Rhein)	ab			21.40				22.40				23.40		0.40		1.40	
Bad Hönningen	an	21.06		21.44		22.06		22.44		23.06		23.44		0.44		1.44	
Bad Hönningen	ab	21.06	21.14	21.44	21.52	22.06	22.14	22.44	22.52	23.06	23.14	23.44	23.52	0.44	0.52	1.44	1.52
Rheinbrohl	an	21.09	21.20	21.47	21.58	22.09	22.20	22.47	22.58	23.09	23.20	23.47	23.58	0.47	0.58	1.47	1.58
Rheinbrohl	ab	21.09	21.20	21.47	21.58	22.09	22.20	22.47	22.58	23.09	23.20	23.47	23.58	0.47	0.58	1.47	1.58
Leutesdorf (Rhein)	ab			21.52	22.08			22.52	23.08			23.52	0.08	0.52	1.08	1.52	2.08
Neuwied	an	21.18	21.35	21.57	22.18	22.18	22.35	22.57	23.18	23.18	23.35	23.57	0.18	0.57	1.18	1.57	2.18
Neuwied	ab	21.19	21.35			22.19	22.35			23.19	23.35						
Urmitz Rheinbrücke	ab	21.24	21.50			22.24	22.50			23.24	23.50						
Koblenz-Lützel	ab	21.31	22.04			22.31	23.04			23.31	0.04						
Koblenz Stadtmitte	ab	21.34	22.07			22.34	23.07			23.34	0.07						
Neuwied	ab			21.58	22.18			22.58	23.18			23.58	0.18	0.58	1.18	1.58	2.18
Engers	ab			22.02	22.29			23.02	23.29			0.02	0.29	1.02	1.29	2.02	2.29
Vallendar	ab			22.07	22.39			23.07	23.39			0.07	0.39	1.07	1.39	2.07	2.39
Koblenz-Ehrenbreitstein	ab			22.11	22.47			23.11	23.47			0.11	0.47	1.11	1.47	2.11	2.47
Koblenz Hbf	an	21.37	22.11	22.19	22.54	22.37	23.11	23.19	23.54	23.37	0.11	0.19	0.54	1.19	1.54	2.19	2.54
Ausfall																	
Bus																	



RE 8 (Kaldenkirchen –) Mönchengladbach – Köln – Troisdorf – Neuwied – Koblenz-Lützel – Koblenz
RB 27 Mönchengladbach – Köln – Köln/Bonn Flughafen – Troisdorf – Neuwied – Koblenz



Schienerersatzverkehr Bad Hönningen ◀ ▶ Koblenz Hbf

in der Nacht Freitag/Samstag, 8./9. Dezember, 20.00 – 3.00 Uhr

Koblenz Hbf ▶ Linz (Rhein)

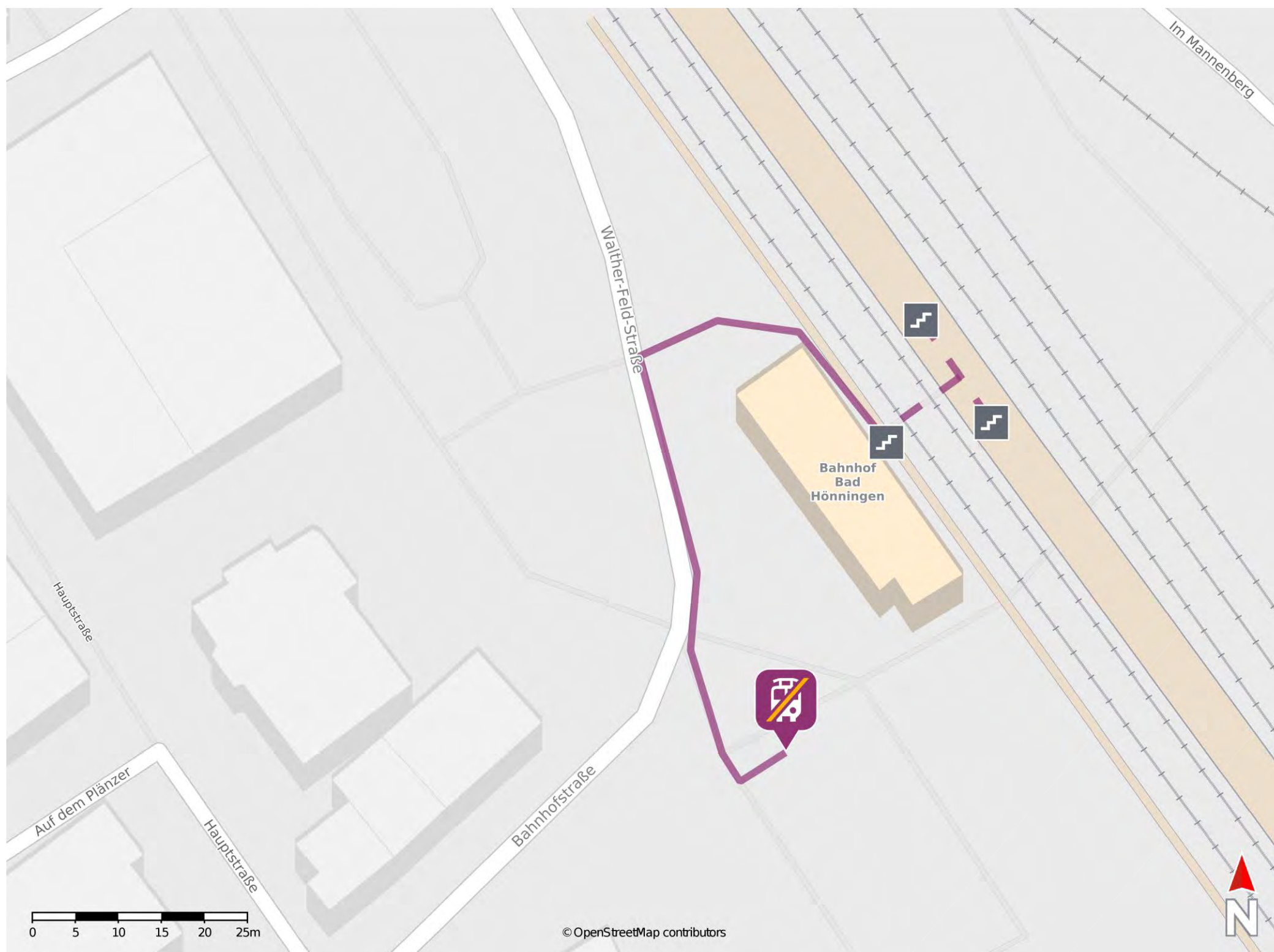
Linie		BUS	RB 27	BUS	RE 8	BUS	RB 27	BUS	RE 8	BUS	RB 27	BUS	RB 27	BUS	RB 27	BUS	RB 27
Zugnummer			10634		10840		10636		10842		10638		10640		10642		10644
Verkehrstag		Fr	Fr	Fr	Fr	Fr	Fr	Fr	Fr	Fr	Fr	Fr/Sa	Fr/Sa	Sa	Sa	Sa	Sa
		8.12.	8.12.	8.12.	8.12.	8.12.	8.12.	8.12.	8.12.	8.12.	8.12.	8./9.12.	8./9.12.	9.12.	9.12.	9.12.	9.12.
Koblenz Hbf	ab	20.04	20.40	20.42	21.19	21.04	21.40	21.42	22.19	22.04	22.40	23.04	23.40	0.04	0.40	1.04	1.40
Koblenz-Ehrenbreitstein	ab	20.11	20.48			21.11	21.48			22.11	22.48	23.11	23.48	0.11	0.48	1.11	1.48
Vallendar	ab	20.19	20.52			21.19	21.52			22.19	22.52	23.19	23.52	0.19	0.52	1.19	1.52
Engers	ab	20.29	20.56			21.29	21.56			22.29	22.56	23.29	23.56	0.29	0.56	1.29	1.56
Neuwied	an	20.40	21.00			21.40	22.00			22.40	23.00	23.40	0.00	0.40	1.00	1.40	2.00
Koblenz Stadtmitte	ab			20.46	21.21			21.46	22.21								
Koblenz-Lützel	ab			20.49	21.23			21.49	22.23								
Urmitz Rheinbrücke	ab			21.03	21.30			22.03	22.30								
Neuwied	an			21.18	21.34			22.18	22.34								
Neuwied	ab	20.40	21.01	21.18	21.35	21.40	22.01	22.18	22.35	22.40	23.01	23.40	0.01	0.40	1.01	1.40	2.01
Leutesdorf (Rhein)	ab	20.50	21.06			21.50	22.06			22.50	23.06	23.50	0.06	0.50	1.06	1.50	2.06
Rheinbrohl	an	21.00	21.11	21.33	21.44	22.00	22.11	22.33	22.44	23.00	23.11	0.00	0.11	1.00	1.11	2.00	2.11
Rheinbrohl	ab	21.00	21.11	21.33	21.44	22.00	22.11	22.33	22.44	23.00	23.11	0.00	0.11	1.00	1.11	2.00	2.11
Bad Hönningen	an	21.06	21.14	21.39	21.47	22.06	22.14	22.39	22.47	23.06	23.14	0.06	0.14	1.06	1.14	2.06	2.14
Bad Hönningen	ab		21.14		21.47		22.14		22.47		23.14		0.14		1.14		2.14
Leubsdorf (Rhein)	ab		21.18				22.18				23.18		0.18		1.18		2.18
Linz (Rhein)	an		21.21		21.53		22.21		22.53		23.21		0.21		1.21		2.21

Ausfall
Bus

Fragen und Hinweise zu dieser Fahrplanänderung

Kundendialog DB Regio NRW Telefon 0211 913 09 333 (allgemein)
0202 515 62 515 (Bauinfo)
E-Mail kundendialog.nrw@deutschebahn.com
Internet bahn.de/nrw

Bad Hönningen



Wegbeschreibung Schienenersatzverkehr *

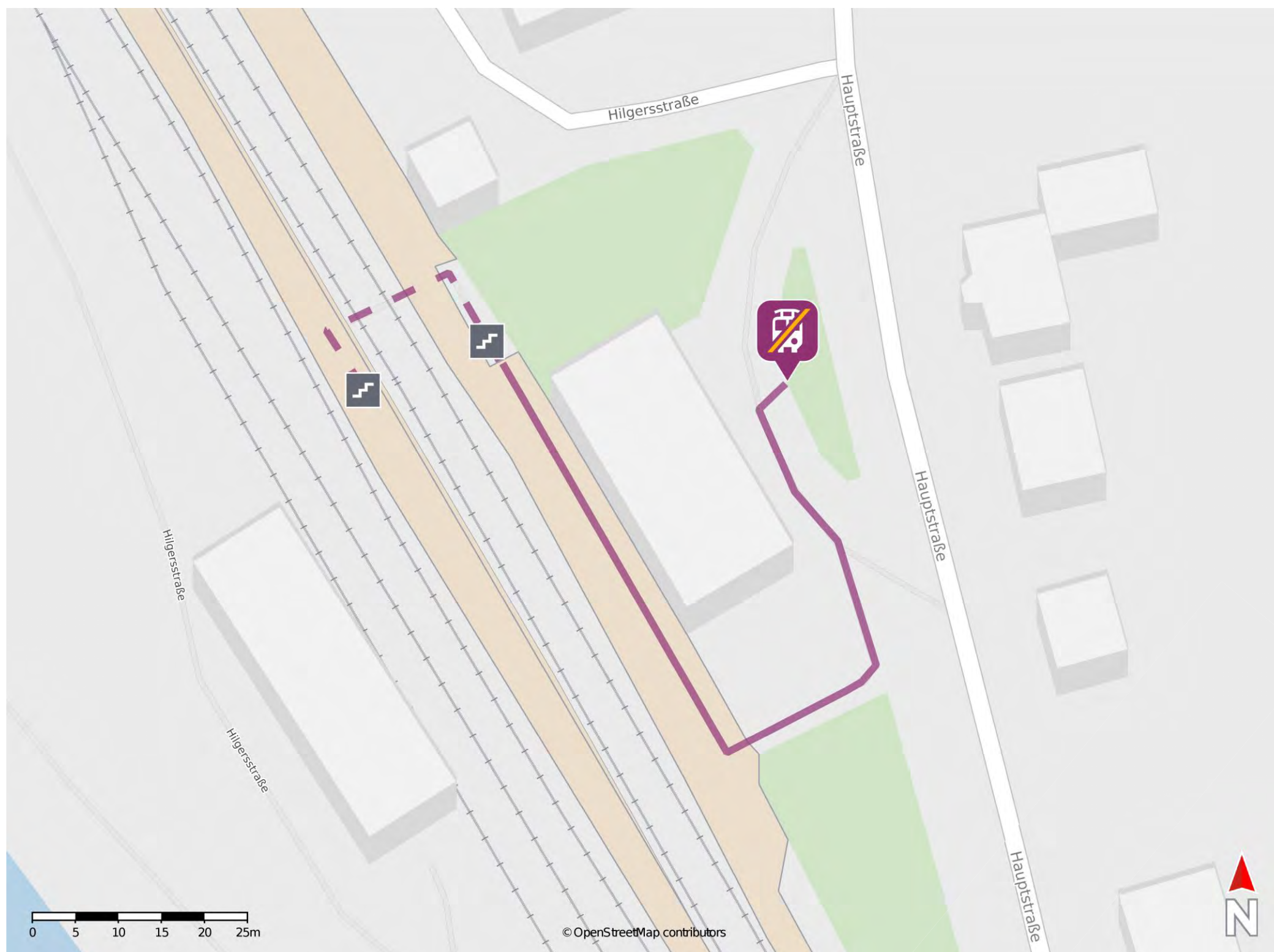
Verlassen Sie den Bahnsteig, ggf. durch die Unterführung, und begeben Sie sich zum Bahnhofsvorplatz. Orientieren Sie sich links. Die Ersatzhaltestelle befindet sich in unmittelbarer Nähe zum Bahnhofsgelände.



* Fahrradmitnahme im Schienenersatzverkehr nur begrenzt möglich.
Im QR Code sind die Koordinaten der Ersatzhaltestelle hinterlegt.

— barrierefrei
- nicht barrierefrei

Rheinbrohl



Wegbeschreibung Schienenersatzverkehr *

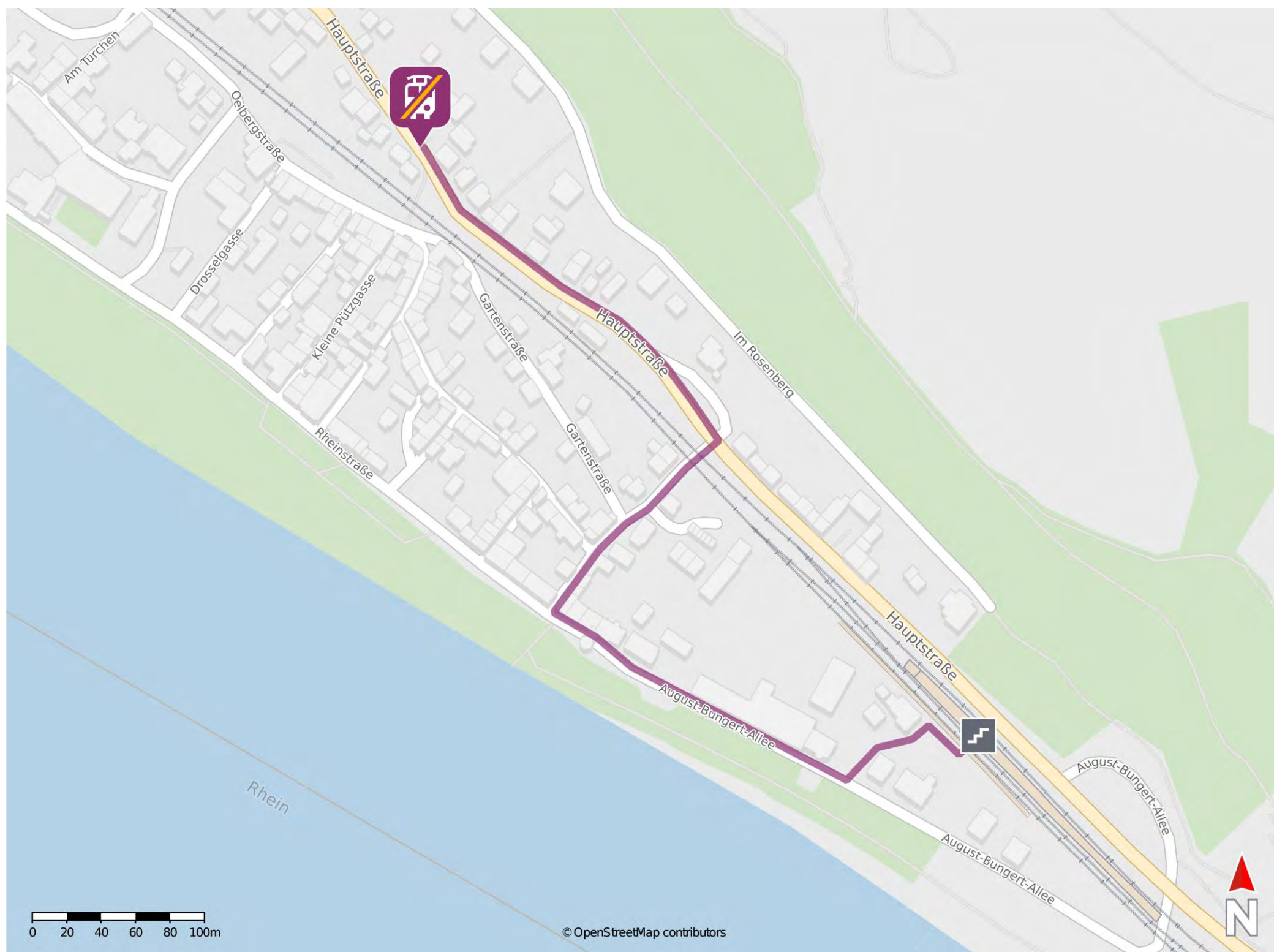
Verlassen Sie den Bahnsteig, ggf. durch die Unterführung, und begeben Sie sich zum Bahnhofsvorplatz. Die Ersatzhaltestelle befindet sich direkt vor dem Bahnhofsgebäude.



* Fahrradmitnahme im Schienenersatzverkehr nur begrenzt möglich.
Im QR Code sind die Koordinaten der Ersatzhaltestelle hinterlegt.

— barrierefrei
- nicht barrierefrei

Leutesdorf (Rhein)



Wegbeschreibung Schienenersatzverkehr *

Verlassen Sie den Bahnsteig, ggf. durch die Unterführung, und begeben Sie sich an die Straße August-Bungert-Allee. Orientieren Sie sich rechts und folgen Sie der Straße bis zur Kreuzung Große Fährgasse. Biegen Sie rechts in die Große Fährgasse ab und folgen Sie dieser bis zur Hauptstraße. Biegen Sie links in die Hauptstraße ein und folgen Sie dieser bis zur Ersatzhaltestelle.



* Fahrradmitnahme im Schienenersatzverkehr nur begrenzt möglich.
Im QR Code sind die Koordinaten der Ersatzhaltestelle hinterlegt.

— barrierefrei
— nicht barrierefrei

Neuwied



Wegbeschreibung Schienenersatzverkehr *

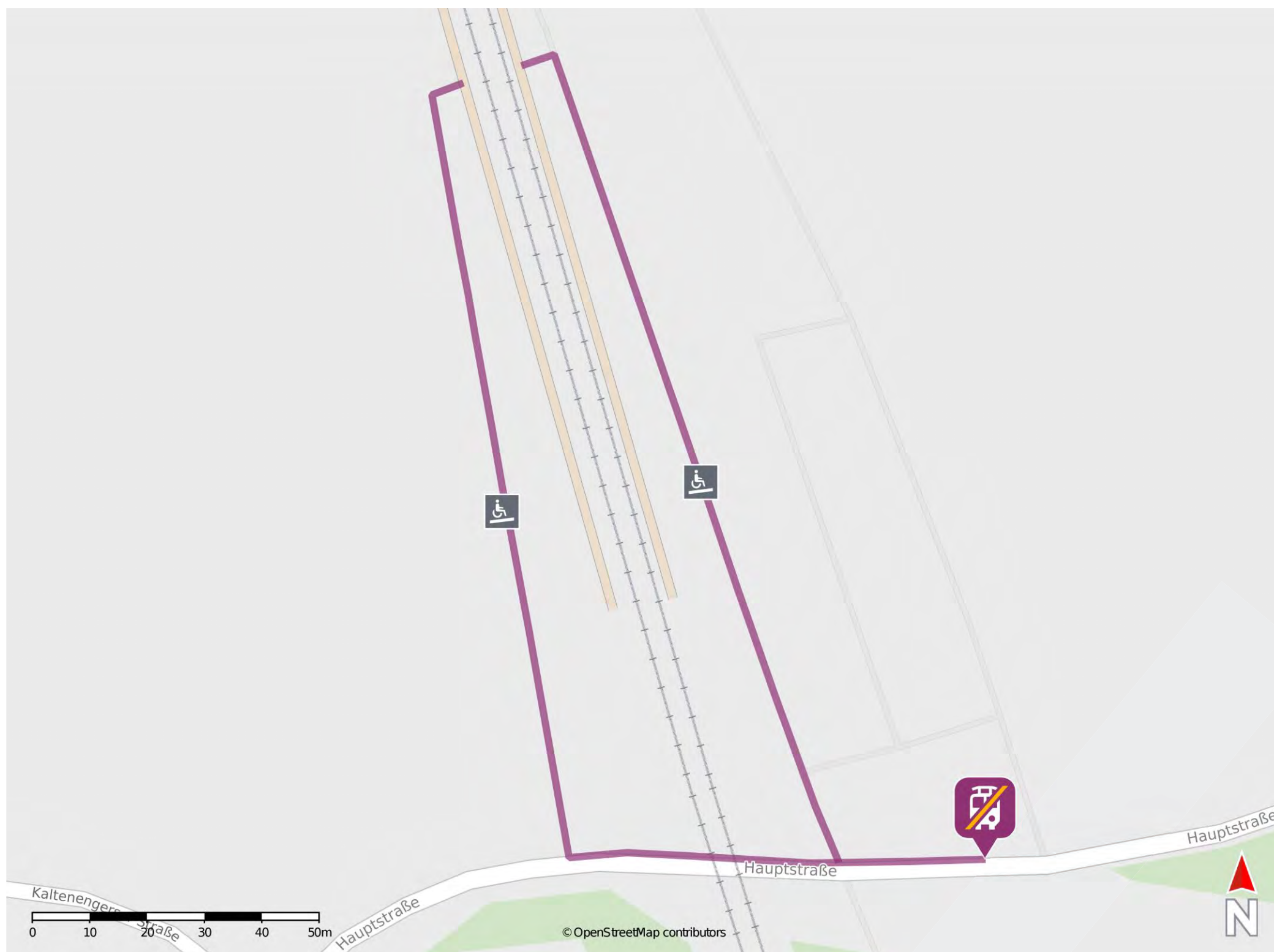
Verlassen Sie den Bahnsteig, ggf. durch die Unterführung, und begeben Sie sich zum Bahnhofsvorplatz. Orientieren Sie sich rechts. Die Ersatzhaltestelle befindet sich am Busbahnhof direkt neben dem Bahnhofsgebäude.



* Fahrradmitnahme im Schienenersatzverkehr nur begrenzt möglich.
Im QR Code sind die Koordinaten der Ersatzhaltestelle hinterlegt.

— barrierefrei
— nicht barrierefrei

Urmitz Rheinbrücke



Wegbeschreibung Schienenersatzverkehr *

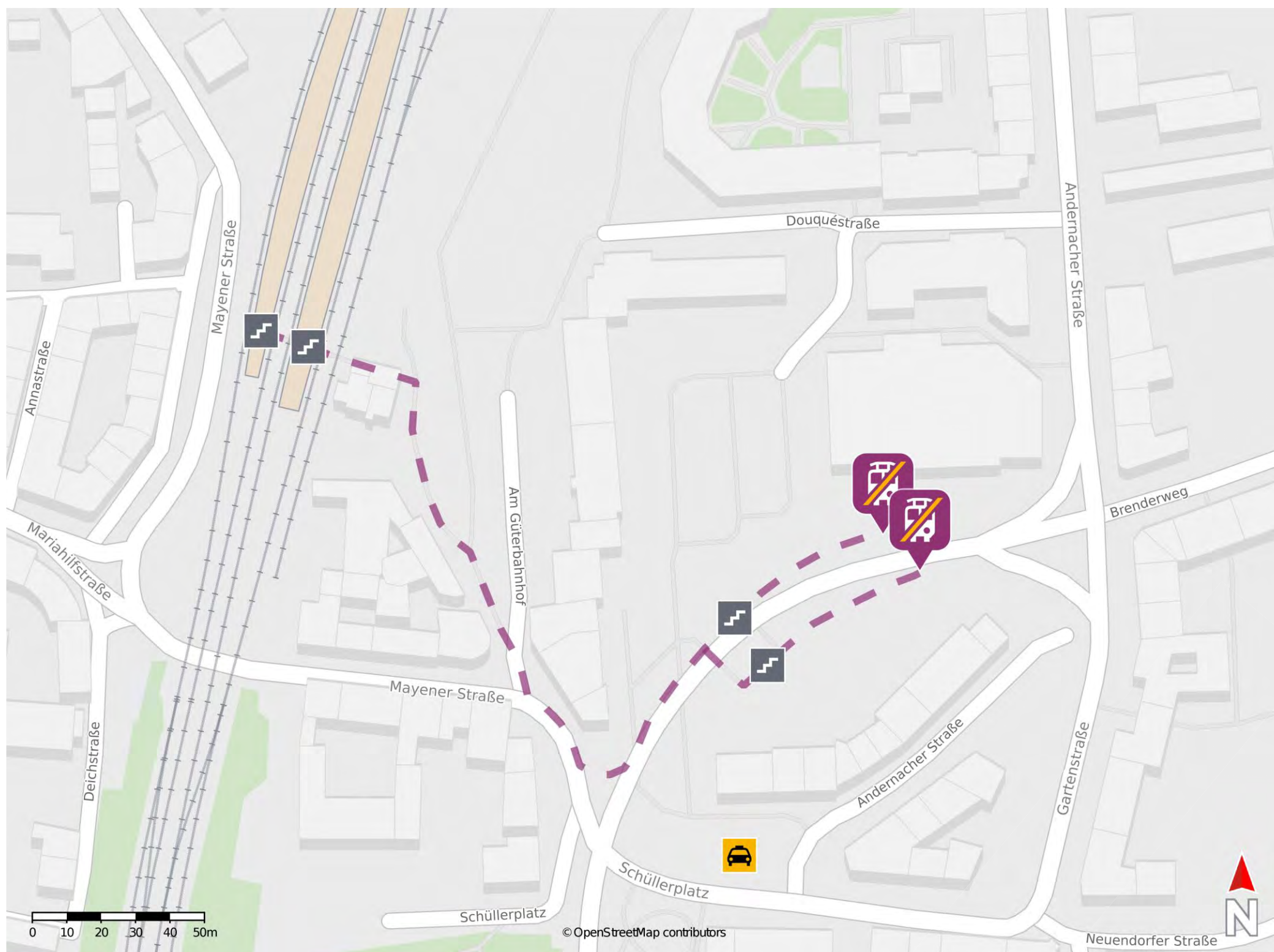
Verlassen Sie den Bahnsteig und begeben Sie sich über die Rampe an die Hauptstraße. Biegen Sie links in die Hauptstraße ein und folgen Sie dieser bis zur Ersatzhaltestelle.



* Fahrradmitnahme im Schienenersatzverkehr nur begrenzt möglich.
Im QR Code sind die Koordinaten der Ersatzhaltestelle hinterlegt.

— barrierefrei
— nicht barrierefrei

Koblenz-Lützel



Wegbeschreibung Schienenersatzverkehr *

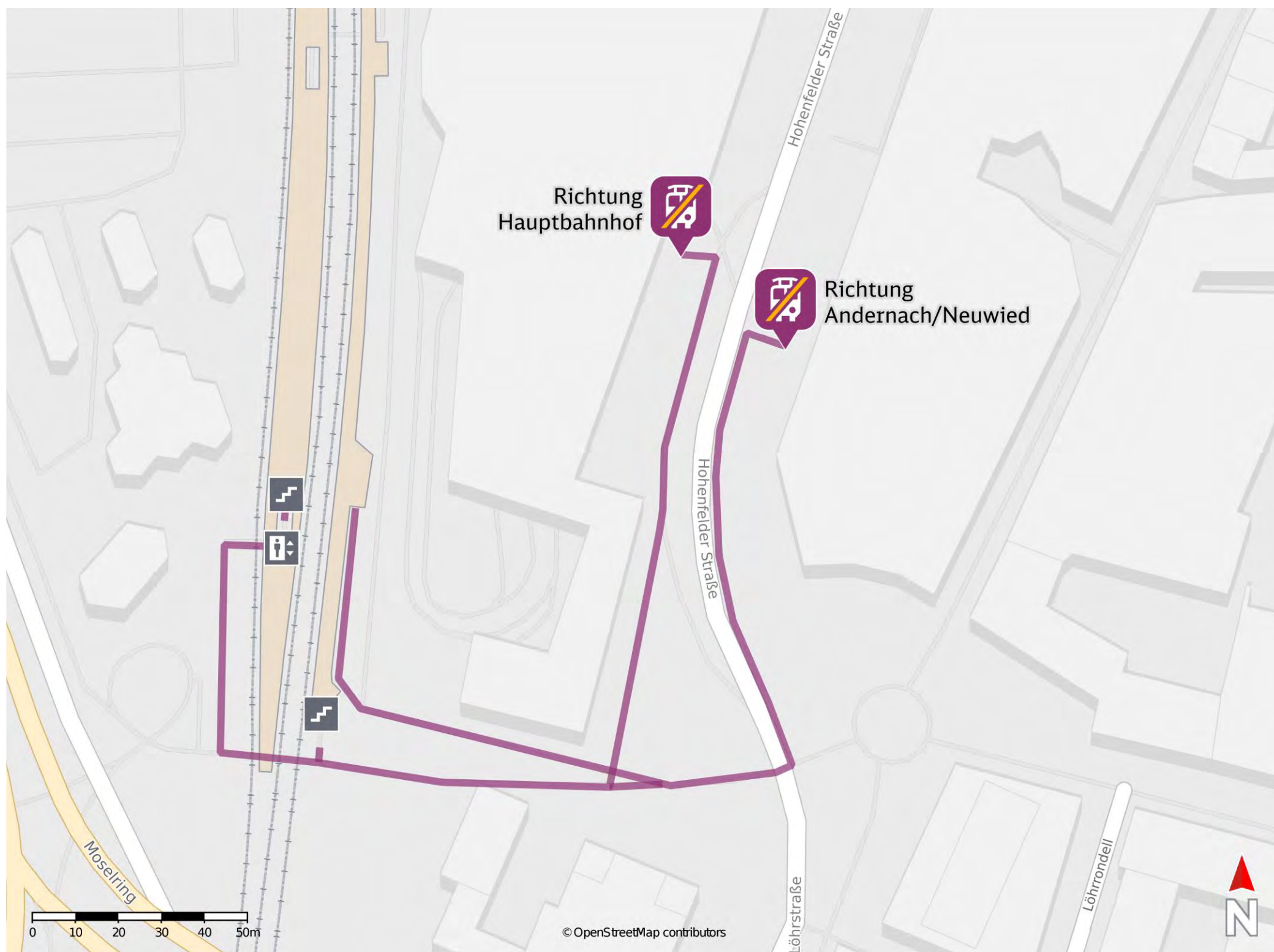
Verlassen Sie den Bahnsteig durch die Unterführung und begeben Sie sich an die Straße Am Güterbahnhof. Orientieren Sie sich rechts und biegen Sie an der Kreuzung links in Mayener Straße ab. Folgen Sie dem Straßenverlauf bis zur Brücke. Orientieren Sie sich links und begeben Sie sich über die Treppen auf die Balduinbrücke. Orientieren Sie sich auf der Balduinbrücke links und folgen Sie dem Straßenverlauf bis zu den Ersatzhaltestellen an den Haltestellen Balduinbrücke.



* Fahrradmitnahme im Schienenersatzverkehr nur begrenzt möglich.
Im QR Code sind die Koordinaten der Ersatzhaltestelle hinterlegt.

— barrierefrei
- nicht barrierefrei

Koblenz Stadtmitte




Wegbeschreibung Schienenersatzverkehr *

Verlassen Sie den Bahnsteig, ggf. durch die Unterführung und begeben Sie sich links an die Straße Pfarrer Metzdorf Weg. Um zur Ersatzhaltestelle in Richtung Koblenz Hauptbahnhof zu gelangen, biegen Sie an der Ecke Löhr-Center links ab und folgen Sie dem Weg bis zum Busbahnhof Löhr-Center. Um zur Haltestelle in Richtung Andernach/Neuwied zu gelangen, folgen Sie dem Pfarrer Metzdorf Weg geradeaus bis zur Hohenfelder Straße. Überqueren Sie diese, biegen links ab und folgen dem Weg zur Ersatzhaltestelle Andernach/Neuwied.



Ersatzhaltestelle Richtung Hauptbahnhof



Ersatzhaltestelle Richtung Andernach/Neuwied

* Fahrradmitnahme im Schienenersatzverkehr nur begrenzt möglich.
Im QR Code sind die Koordinaten der Ersatzhaltestelle hinterlegt.

— barrierefrei
— nicht barrierefrei

Engers



Wegbeschreibung Schienenersatzverkehr *

Verlassen Sie den Bahnsteig, ggf. durch die Unterführung, und begeben Sie sich an die Mülhofener Straße. Die Ersatzhaltestelle befindet sich direkt vor dem Bahnhofsgebäude.



* Fahrradmitnahme im Schienenersatzverkehr nur begrenzt möglich.
Im QR Code sind die Koordinaten der Ersatzhaltestelle hinterlegt.

— barrierefrei
- nicht barrierefrei

Vallendar



Wegbeschreibung Schienenersatzverkehr *

Verlassen Sie den Bahnsteig, ggf. durch die Unterführung und begeben Sie sich an die Rheinstraße. Biegen Sie nach rechts ab und begeben Sie sich an die jeweilige Ersatzhaltestelle. Die Ersatzhaltestelle in Richtung Koblenz Hauptbahnhof befindet sich vor dem Bahnhofsgebäude. Für die Ersatzhaltestelle in Richtung Neuwied überqueren Sie der Straße und begeben Sie sich an die Ersatzhaltestelle.



Ersatzhaltestelle Richtung Koblenz Hbf

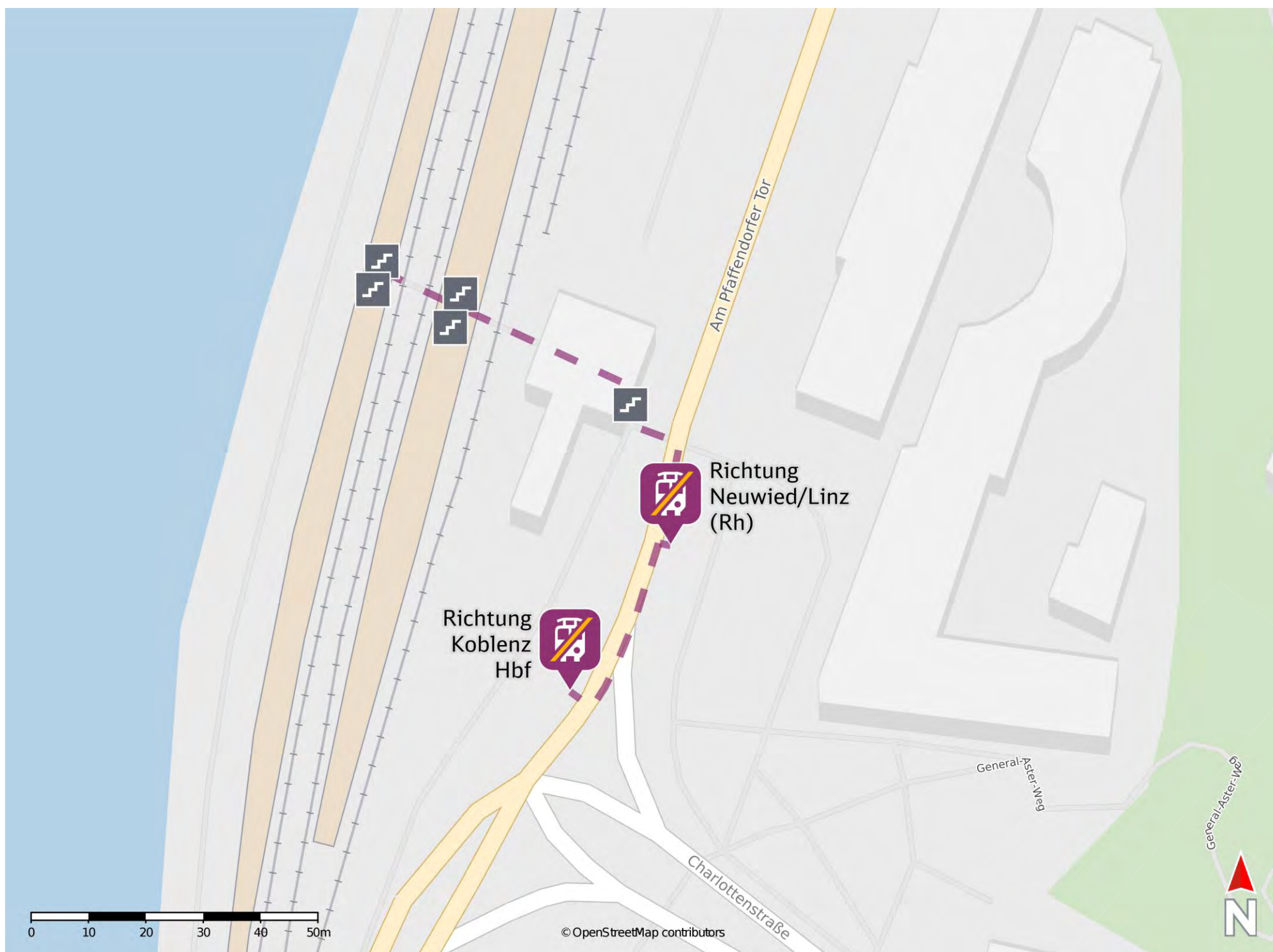


Ersatzhaltestelle Richtung Neuwied

* Fahrradmitnahme im Schienenersatzverkehr nur begrenzt möglich.
Im QR Code sind die Koordinaten der Ersatzhaltestelle hinterlegt.

— barrierefrei
- nicht barrierefrei

Koblenz-Ehrenbreitstein



Wegbeschreibung Schienenersatzverkehr *

Verlassen Sie den Bahnsteig durch die Unterführung und begeben Sie sich an die Straße Am Pfaffendorfer Tor. Orientieren Sie sich rechts und folgen Sie dem Straßenverlauf bis zu den Ersatzhaltestellen an den Haltestellen Ehrenbreitstein Bahnhof.



Ersatzhaltestelle Richtung Neuwied/Linz (Rh)

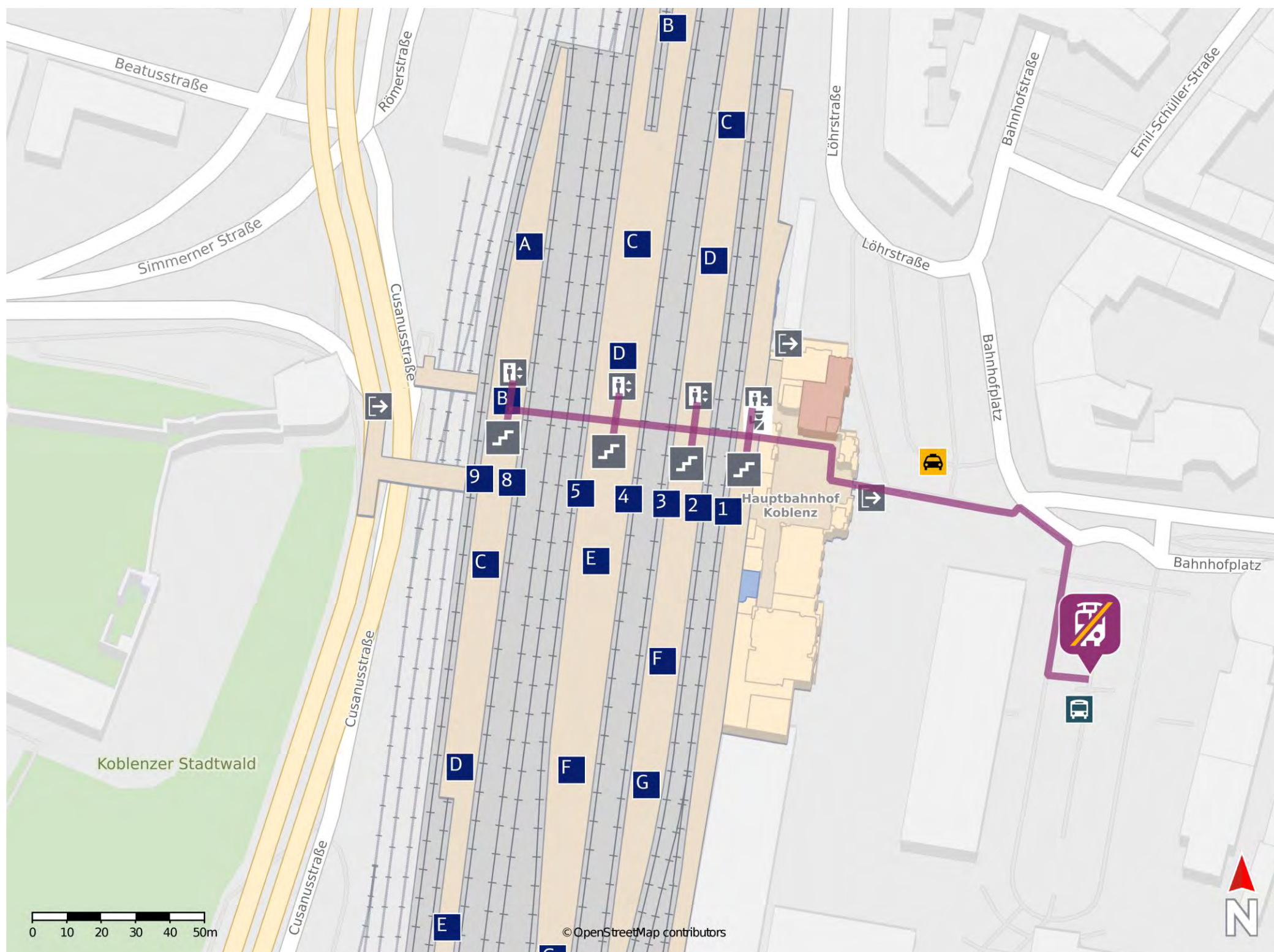


Ersatzhaltestelle Richtung Koblenz Hbf

* Fahrradmitnahme im Schienenersatzverkehr nur begrenzt möglich. Im QR Code sind die Koordinaten der Ersatzhaltestelle hinterlegt.

— barrierefrei
 - nicht barrierefrei

Koblenz Hbf



Wegbeschreibung Schienenersatzverkehr *

Verlassen Sie den Bahnsteig, ggf. durch die Unterführung, und passieren Sie das Bahnhofsgebäude. Begeben Sie sich zum Bahnhofsvorplatz. Orientieren Sie sich rechts. Die Ersatzhaltestelle befindet sich am Busbahnhof an Haltestelle H.



* Fahrradmitnahme im Schienenersatzverkehr nur begrenzt möglich.
Im QR Code sind die Koordinaten der Ersatzhaltestelle hinterlegt.

— barrierefrei
— nicht barrierefrei